



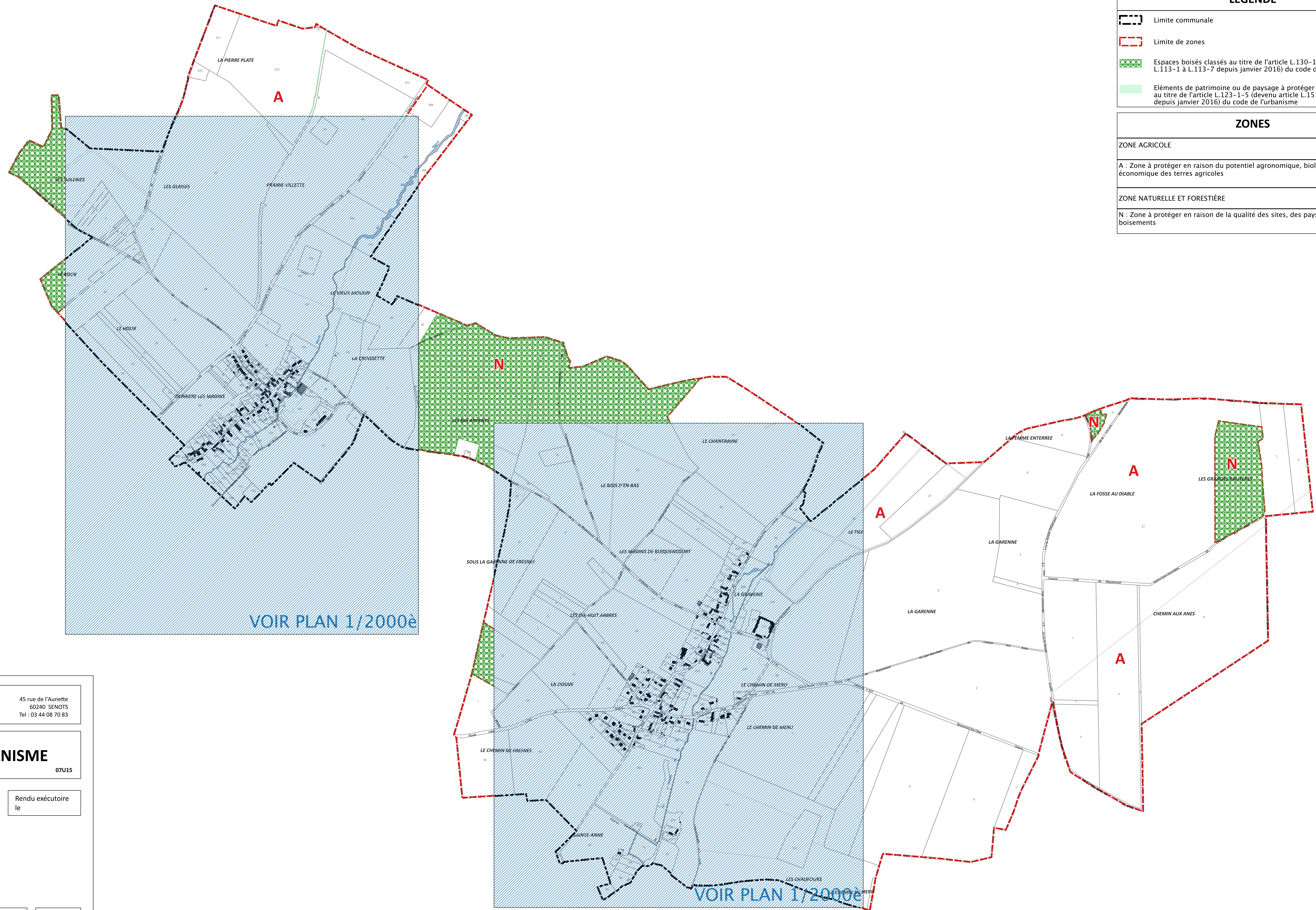


LEGENDE

-  Limite communale
-  Limite de zones
-  Espaces boisés classés au titre de l'article L.130-1 (devenu articles L.113-1 à L.113-7 depuis janvier 2016) du code de l'urbanisme
-  Éléments de patrimoine ou de paysage à protéger ou à mettre en valeur au titre de l'article L.123-1-5 (devenu article L.151-19 ou L.151-23 depuis janvier 2016) du code de l'urbanisme

ZONES

- ZONE AGRICOLE**
- A : Zone à protéger en raison du potentiel agronomique, biologique ou économique des terres agricoles
- ZONE NATURELLE ET FORESTIÈRE**
- N : Zone à protéger en raison de la qualité des sites, des paysages et des boisements



Commune de Senots
45 rue de l'Aunette
60240 SENOTS
Tel : 03 44 08 70 83

PLAN LOCAL D'URBANISME

07U15

Rendu exécutoire le

DÉCOUPAGE EN ZONES : ENSEMBLE DU TERRITOIRE

Date d'origine : Juin 2018
1/5000è

4 a

ARRÊT du Projet - Dossier annexé à la délibération municipale du 21 Juin 2017

APPROBATION - Dossier annexé à la délibération municipale du 14 Juin 2018

Urbanistes : Mandataires : **ARVAL** Agence d'urbanisme MATHIEU - THIMONIER - CARRAUD
3bis, place de la République - 60800 CREPY-EN-VALOIS
Téléphone : 03 44 94 72 18 Fax : 03 44 94 72 01
Courriel : Nicolas.Thimnier@Arval-Archit.fr

Équipe d'étude : N.Thimnier (Géog-Urb), M. Louérat (Géog-Urb)

Participation financière : Conseil Départemental de l'Oise

